



CITTA' di ARZIGNANO

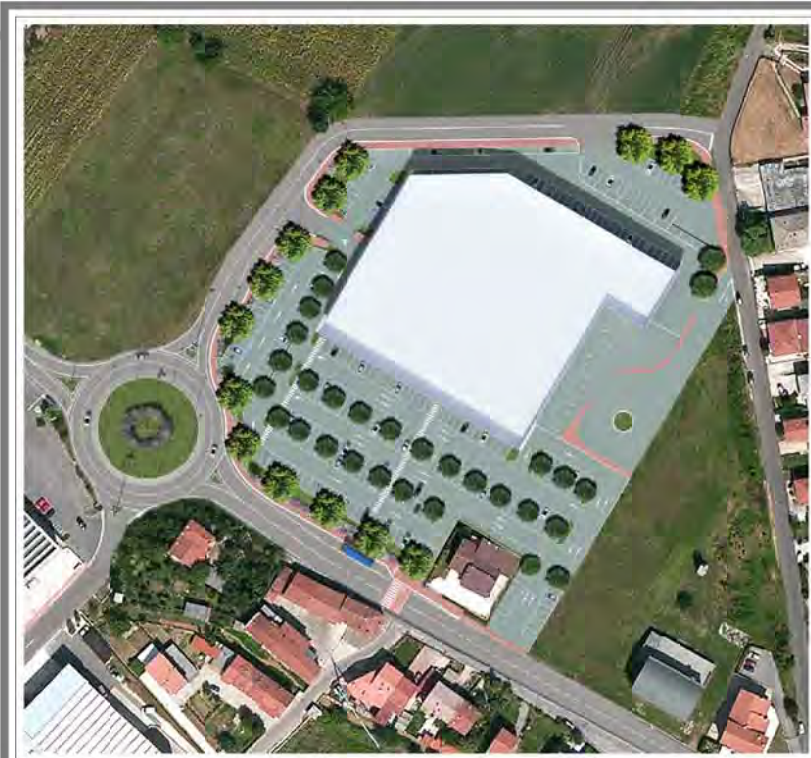
Provincia di Vicenza

SETTORE GESTIONE DEL TERRITORIO - COMUNE DI ARZIGNANO
Piazza Libertà, 12 - 36071, Arzignano (VI)
www.comune.arzignano.vi.it - e-mail: urbanistica@comune.arzignano.vi.it

PUA - Piano Urbanistico Attuativo
PIANO PARTICOLAREGGIATO - VARIANTE

Piano Urbanistico Attuativo
adottato con Deliberazione di Giunta
Comunale n. del

Piano Urbanistico Attuativo
approvato con Deliberazione di Giunta
Comunale n. del



Sindaco
Dr. Giorgio Gentilin

Assessore Urbanistica, Edilizia Privata
P.I. Umberto Zanella

Progettista - Coordinatore e
Responsabile del Procedimento
Dirigente Settore Gestione del Territorio
Arch. Alessandro Mascarello

Collaboratori Interni alla progettazione:
Geom. Vinicio Albiero
Dott. Matteo Bacara

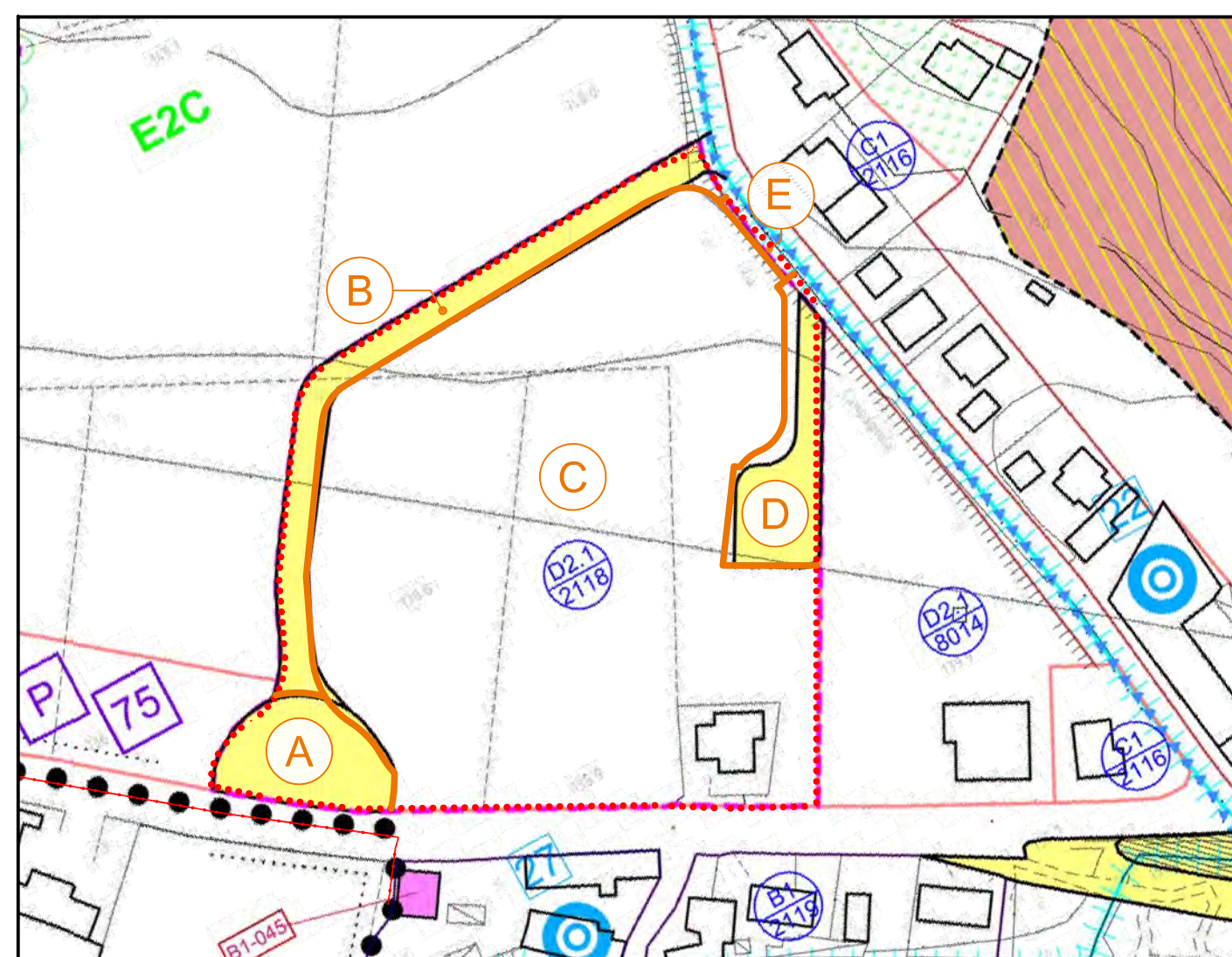
ISOLATO D2.1 2118

"Artigianali e Terziarie"

Tavola 01- Inquadramento e stato attuale



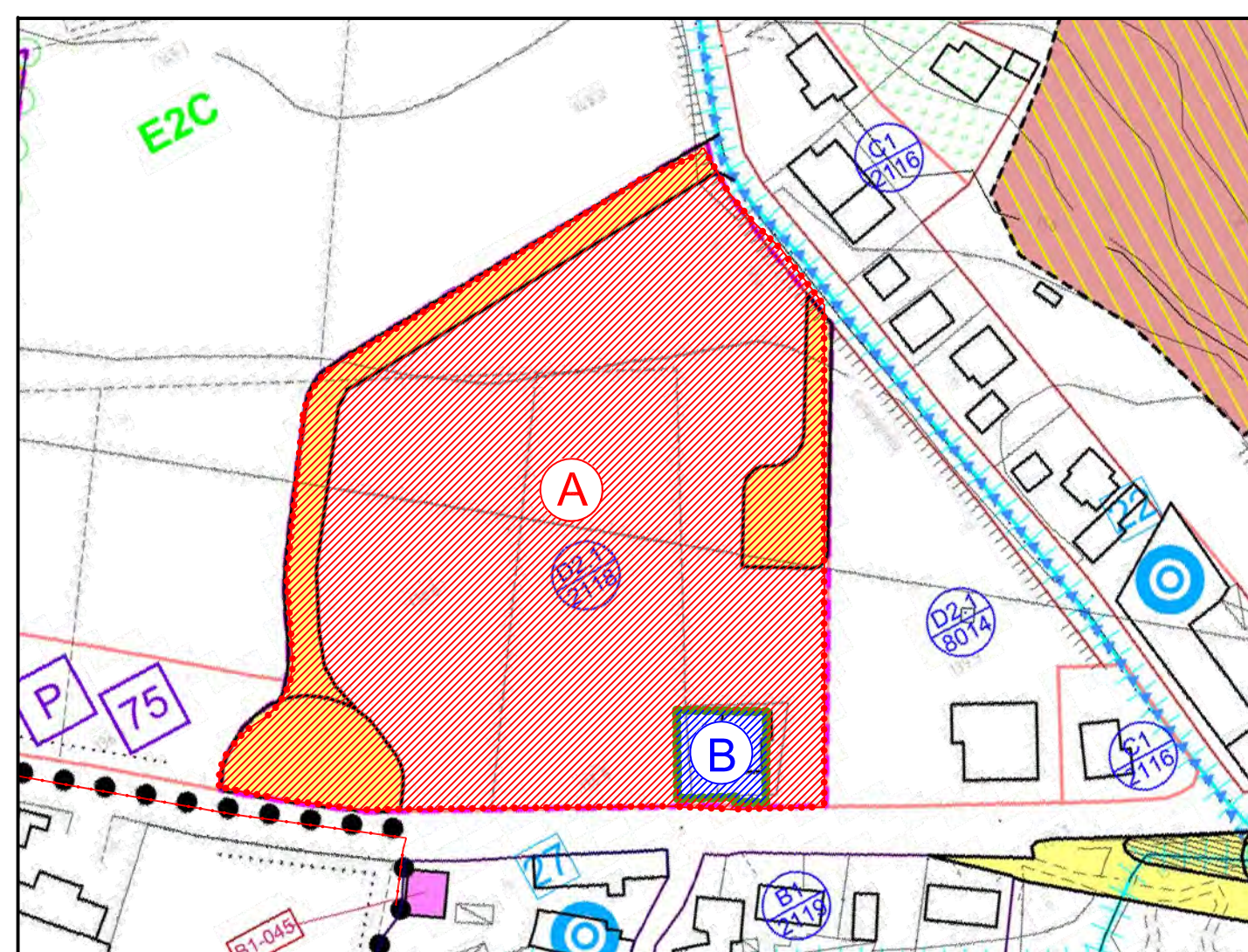
PRC PIANO URBANISTICO ATTUATIVO - DICEMBRE 2013



ESTRATTO P.I. e INDIVIDUAZIONE DELLE AREE ALL'INTERNO DELL'AMBITO 1:2.000
Z.T.O. D2.1 2118

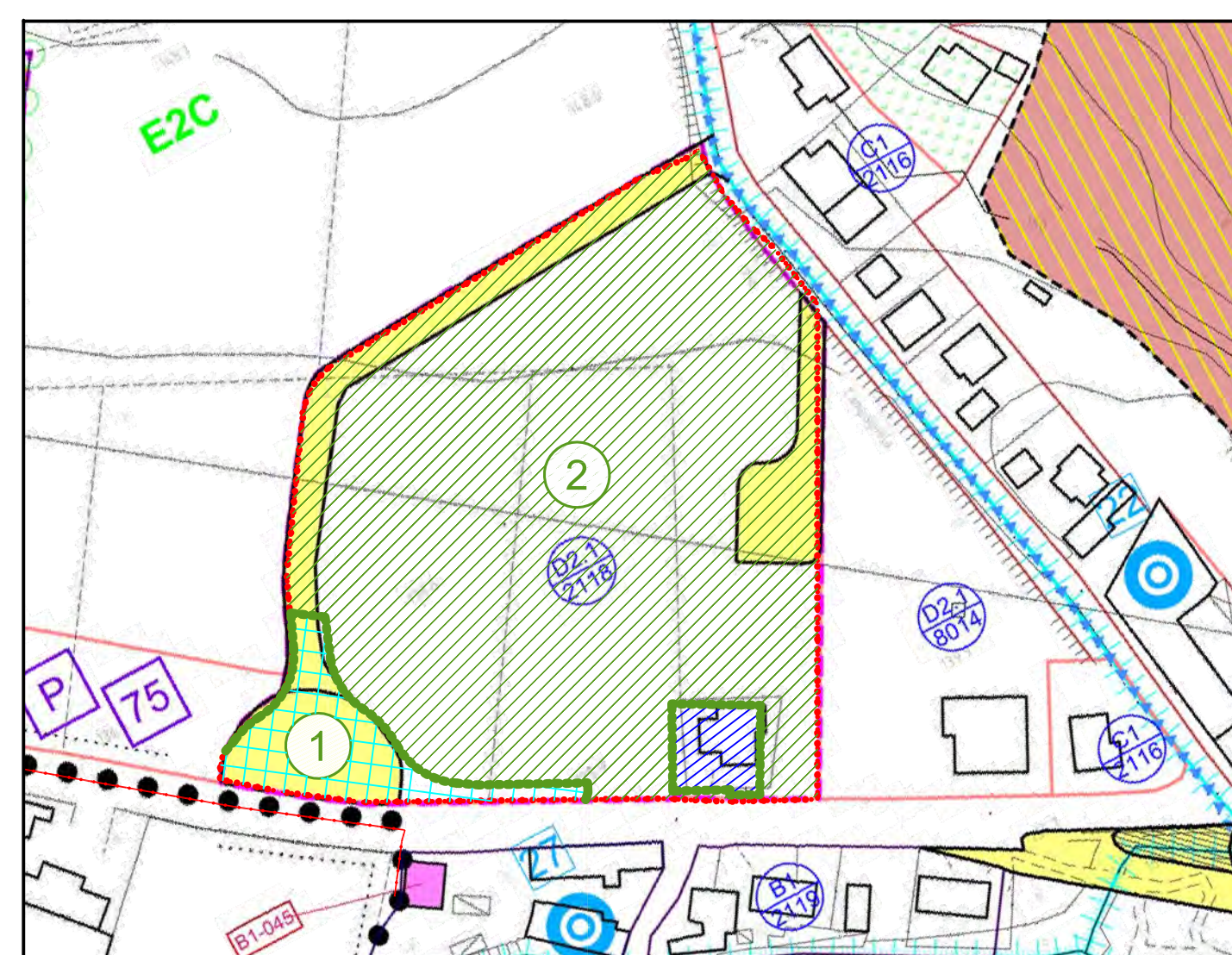
LEGENDA

	Piano degli Interventi	PUA - PP di progetto
PERIMETRO	668 ml	665 ml
AMBITO - SUPERFICIE TERRITORIALE	27.391 mq	27.212 mq
AREE ALL'INTERNO DELL'AMBITO P.P.:		
A	1.444 mq	1.348 mq
B	2.266 mq	1.969 mq
C	22.521 mq	22.381 mq
D	1.160 mq	1.420mq
E		94 mq
(SUP. TERRITORIALE DI PIANO)		27.212 mq



ESTRATTO P.I. e INDIVIDUAZIONE DEI COMPARTI 1:2.000

- COMPARTO A MQ 26.578
- COMPARTO B MQ 634



- | | |
|---------------------------|---|
| COMPARTO A | COMPARTO B |
| STRALCI OPERATIVI | AREA MQ 634 |
| AREA STRALCIO 1 MQ 2.053 | Area catastalmente individuata al Fg. 15 mapp. n. 565 |
| AREA STRALCIO 2 MQ 24.525 | |



ESTRATTO CATASTALE 1:2.000

COMUNE DI ARZIGNANO - PROVINCIA DI VICENZA
FOGLIO 15, MAPPALI N. 565-762-763-765-766-767-790-791-811-812-866-933-934

